

## ➤ 2021年の野生動物交通事故確認情報

●ヤンバルクイナの交通事故確認状況

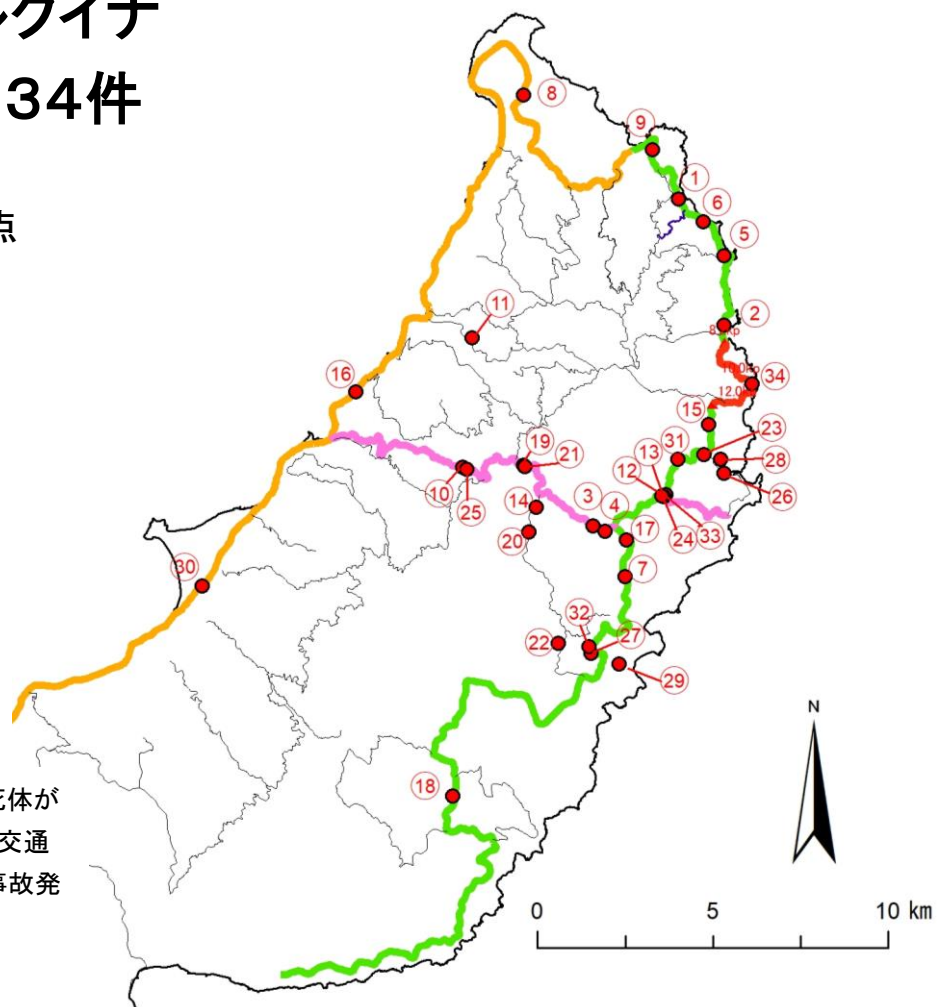
重点区間内 県道 70 号 8.2-12.0kp

地図番号	発見日時	発見場所	個体情報	個体状況	発見場所詳細
①	3月21日(日) 10時15分頃	国頭村楚洲	成鳥オス	死亡	県道70号線3.0kp付近 南向き車線中央
②	3月25日(木) 9時30分頃	国頭村楚洲	成鳥オス	死亡	県道70号線7.7kp付近 奥向き車線中央
③	3月29日(月) 7時00分頃	国頭村安田	成鳥オス	救護→放鳥	県道2号線11.3kp付近 与那向き車線上
④	4月1日(木) 13時29分頃	国頭村安田	成鳥メス	死亡	県道2号線11.7kp付近 与那向き車線上
⑤	4月15日(木) 7時50分頃	国頭村楚洲	成鳥メス	死亡	県道70号線5.3kp付近 安田向き車線上
⑥	4月25日(日) 8時20分頃	国頭村楚洲	成鳥メス	死亡	県道70号線4.0kp付近 安田向き車線上
⑦	4月26日(月) 15時40分頃	国頭村安波	成鳥オス	救護	県道70号19.2kp付近 安田向き車線 側溝内
⑧	5月2日(日) 17時00分頃	国頭村辺戸	成鳥オス	救護→死亡	国道58号線6.5kp付近 辺戸向き車線上
⑨	5月3日(月) 8時00分頃	国頭村奥	成鳥オス	死亡	県道70号線1.1kp付近 中央線上
⑩	5月5日(水) 17時47分頃	国頭村謝敷	成鳥メス	死亡	県道2号線5.0kp付近 与那向き車線上
⑪	5月11日(火) 12時15分頃	国頭村辺野喜	成鳥メス	救護→死亡	辺野喜ダム～辺野喜集落 辺野喜ダム向き線路肩
⑫	5月19日(水) 6時35分頃	国頭村安田	成鳥オス	救護→放鳥	県道70号線15.35kp 安波向き車線 側溝内
⑬	5月19日(水) 6時35分頃	国頭村安田	幼鳥オス	死亡	県道70号線15.35kp 奥向き車線路上
⑭	5月20日(木) 14時45分頃	国頭村安波	成鳥メス	死亡	県道2号線～やんばる学びの森道路 車線中央
⑮	5月22日(土) 14時28分頃	国頭村安田	成鳥オス	救護	県道70号12.3kp付近 車線中央
⑯	5月27日(木) 6時25分頃	国頭村謝敷	成鳥オス	死亡	国道58号線16.5kp付近 辺戸向き車線歩道上
⑰	5月31日(月) 9時10分頃	国頭村安田	成鳥メス	死亡	県道70号線18.0kp付近 安波向き車線上
⑱	6月2日(木) 13時05分頃	東村高江	成鳥	死亡	県道70号線33.1kp付近 辺戸向き車線
⑲	6月7日(月) 8時30分頃	国頭村安田	成鳥	死亡	県道2号線7.9kp付近 安田向き車線上
⑳	6月11日(金) 9時41分頃	国頭村安波	成鳥オス	死亡	県道2号線～やんばる学びの森道路 車線中央
㉑	6月14日(月) 7時25分頃	国頭村安田	成鳥オス	死亡	県道2号線7.95kp付近 与那向き車線上
㉒	6月21日(水) 8時30分頃	国頭村安波	成長メス	死亡	安波ダム～やんばる学びの森アスレ チック広場道路 路上

㉓	6月27日(日) 17時40分頃	国頭村安田	成長オス	死亡	県道70号線13.31kp付近 安波向き車線上
㉔	7月7日(水) 7時30分頃	国頭村安田	成鳥オス	救護→放鳥	県道70号線15.6kp付近 車線上
㉕	7月23日(金) 6時00分頃	国頭村謝敷	成鳥メス	死亡	県道2号線5.2kp付近 与那向き車線上
㉖	8月4日(水) 5時45分頃	国頭村安田	若鳥オス	死亡	安波ダム付近 道路上
㉗	8月6日(金) 15時40分頃	国頭村安波	成鳥オス	死亡	県道70号線22.85kp付近 中央線上
㉘	8月8日(日) 12時30分頃	国頭村安田	成鳥メス	死亡	村道安田伊部線 道路上
㉙	8月10日(火) 10時55分頃	国頭村安波	成鳥メス	死亡	農道上
㉚	8月25日(水) 7時59分頃	国頭村半地	成鳥メス	死亡	国道58号線 半地バス停前 辺土名向き車線上
㉛	9月9日(木) 14時20分頃	国頭村安田	成鳥メス	死亡	県道70号線14.4kp付近 安田向き車線上
㉜	10月30日(土) 11時30分頃	国頭村安波	雛鳥オス	死亡	県道70号線22.6kp付近 東村向き車線上
㉝	12月11日(土) 7時40分頃	国頭村安田	成鳥メス	死亡	県道70号線14.5kp付近 西向き車線上
㉞	12月25日(土) 15時30分頃	国頭村楚洲	成鳥メス	死亡	県道70号線10.0kp付近 南向き道路脇 車道上

## 2021年 ヤンバルクイナ 交通事故確認数 34件

- : 交通事故確認地点
- : 重点区間(1件)



※交通事故の確認数は、救護個体や死体が発見された件数を集計したものであり、交通事故確認数がやんばる地域での交通事故発生数を示すものではありません。

●ケナガネズミの交通事故確認状況

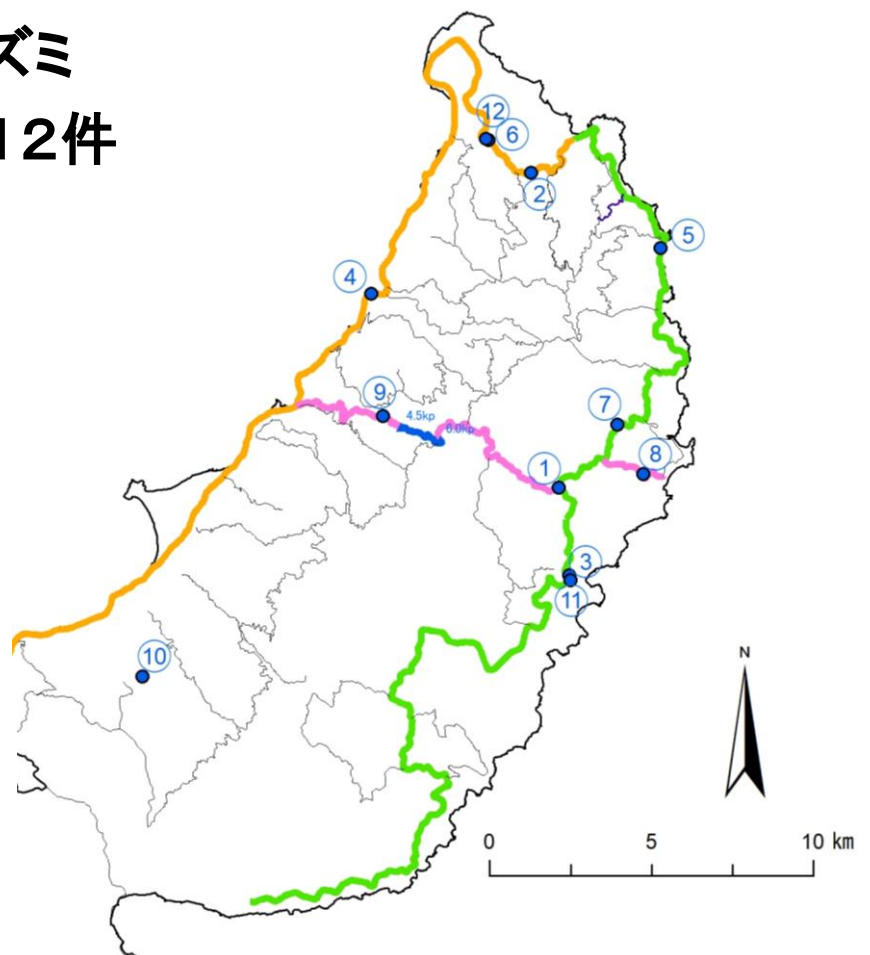
重点区間内 県道 2 号 4.5-6.0kp

地図番号	発見日時	発見場所	個体情報	個体状況	発見場所詳細
①	4月14日(水) 7時05分頃	国頭村安田	成獣オス	死亡	県道2号線と70号線の分岐 県道70号線奥向き車線中央
②	4月16日(金) 7時50分頃	国頭村奥	成獣オス	死亡	国道58号線2.4kp付近 辺戸向き車線中央
③	6月16日(火) 8時40分頃	国頭村安波	成獣オス	死亡	県道70号線20.7kp付近 安田向き車線上
④	7月1日(木) 0時40分頃	国頭村辺野喜	幼獣・亜成獣 メス	死亡	国道58号線18.0kp付近 辺戸向き車線中央
⑤	7月20日(火) 7時15分頃	国頭村奥	亜成獣・成獣	死亡	県道70号線5.7kp付近 安田向き車線中央
⑥	10月9日(土) 7時53分頃	国頭村宜名真	成獣オス	死亡	県道58号線 奥向き車線中央
⑦	10月18日(月) 20時10分頃	国頭村安田	成獣オス	死亡	県道70号線14.45kp付近 奥向き車線
⑧	10月19日(火) 22時00分頃	国頭村安田	成獣オス	死亡	県道2号線15.3kp 与那向き車線上
⑨	10月21日(木) 6時42分頃	国頭村謝敷	成獣オス	死亡	県道2号線3.7kp付近 与那向き車線上
⑩	10月22日(木) 22時00分頃	大宜味村 喜如嘉	成獣オス	死亡	喜如嘉農道上 西向き車線上
⑪	10月28日(木) 8時19分頃	国頭村安波	成獣オス	死亡	県道70号線21kp付近 安田向き車線上
⑫	12月3日(金) 18時30分頃	国頭村宜名真	成獣オス	死亡	国道58号線4.2kp付近 中央線上

## 2021年 ケナガネズミ 交通事故確認数 12件

● : 交通事故確認地点

■ : 重点区間(0件)



※交通事故の確認数は、救護個体や死体が発見された件数を集計したものであり、交通事故確認数がやんばる地域での交通事故発生数を示すものではありません。

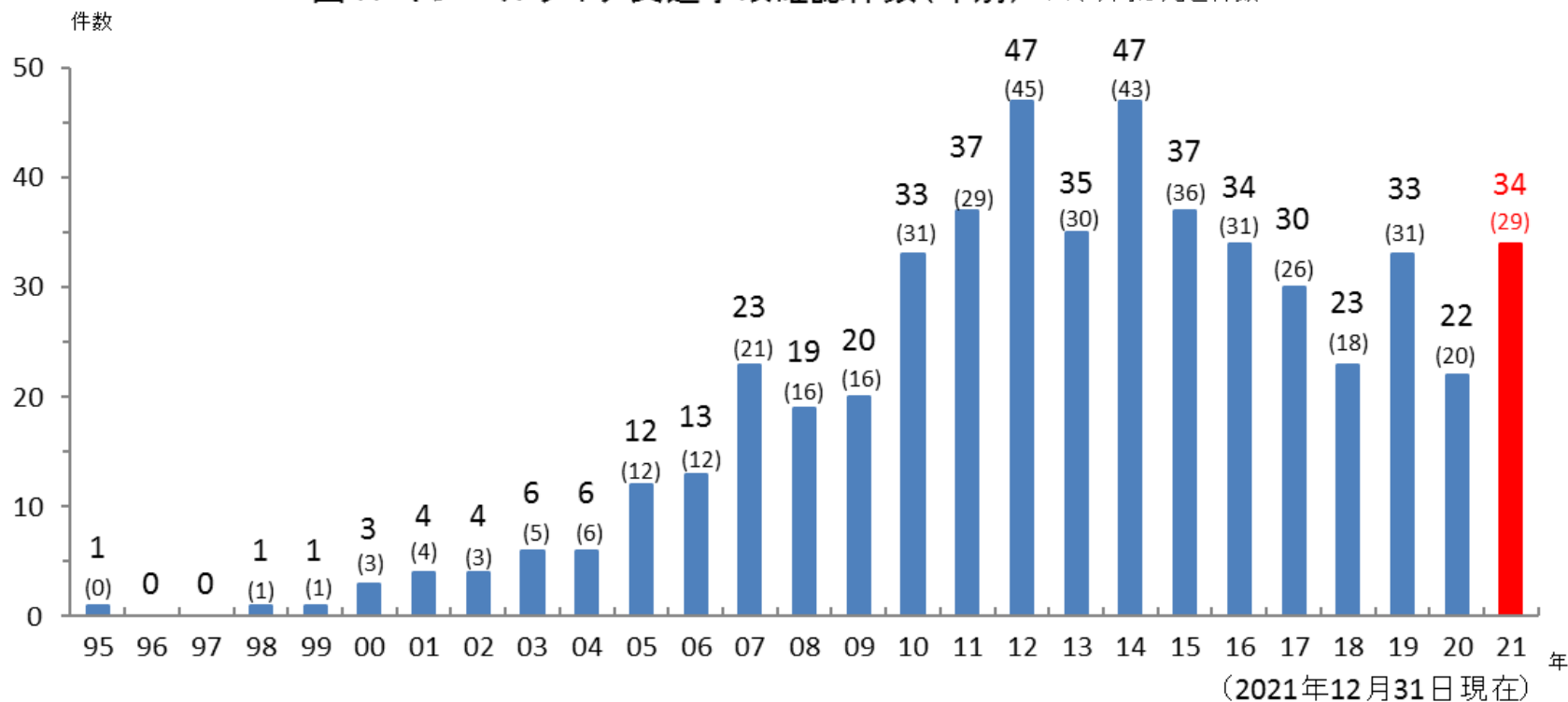
●2021年交通事故確認件数

(2021年12月31日現在)

	1月		2月		3月		4月		5月		6月		7月		8月		9月		10月		11月		12月		総計	
	件数	(死亡)	件数	(死亡)	件数	(死亡)	件数	(死亡)	件数	(死亡)	件数	(死亡)	件数	(死亡)	件数	(死亡)	件数	(死亡)	件数	(死亡)	件数	(死亡)	件数	(死亡)	件数	(死亡)
ヤンバルクイナ	0	(0)	0	(0)	3	(2)	4	(3)	10	(8)	6	(6)	2	(1)	5	(5)	1	(1)	1	(1)	0	(0)	2	(2)	34	(29)
ノグチゲラ	0	(0)	0	(0)	0	(0)	0	(0)	0	(0)	0	(0)	1	(0)	0	(0)	0	(0)	0	(0)	0	(0)	0	(0)	1	(0)
アカヒゲ	1	(1)	1	(1)	0	(0)	0	(0)	0	(0)	1	(0)	0	(0)	0	(0)	0	(0)	0	(0)	0	(0)	0	(0)	3	(2)
ケナガネズミ	0	(0)	0	(0)	0	(0)	2	(2)	0	(0)	1	(1)	2	(2)	0	(0)	0	(0)	6	(6)	0	(0)	1	(1)	12	(12)
合計確認件数	1	(1)	1	(1)	3	(2)	6	(5)	10	(8)	8	(7)	5	(3)	5	(5)	1	(1)	7	(7)	0	(0)	3	(3)	50	(43)

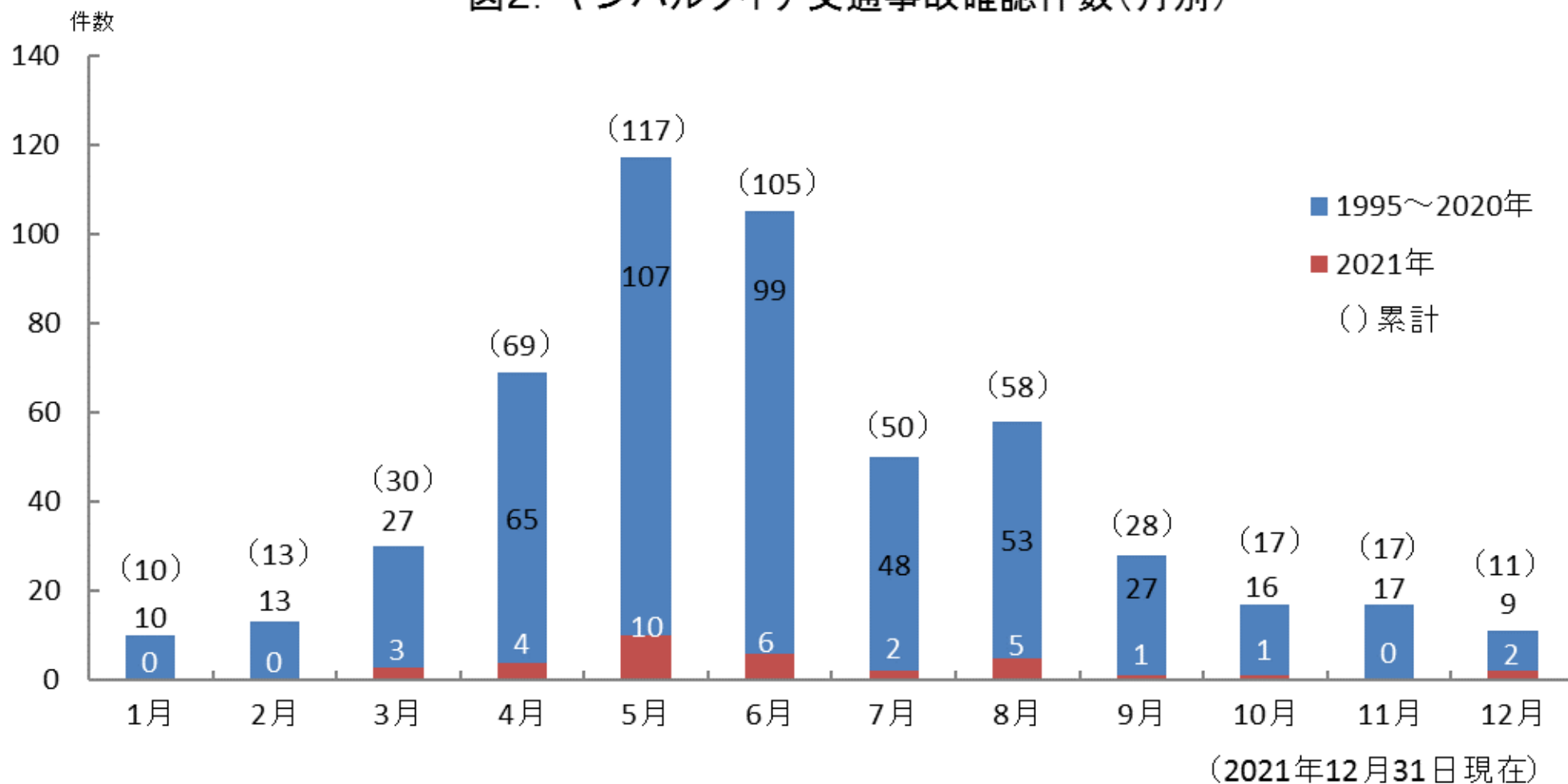
※今回は、国内希少野生動植物種及び天然記念物に指定されている野生鳥獣のうち、交通事故が多く確認されている野生鳥獣を表に示した。

図1. ヤンバルクイナ交通事故確認件数(年別) ※( )内は死亡件数



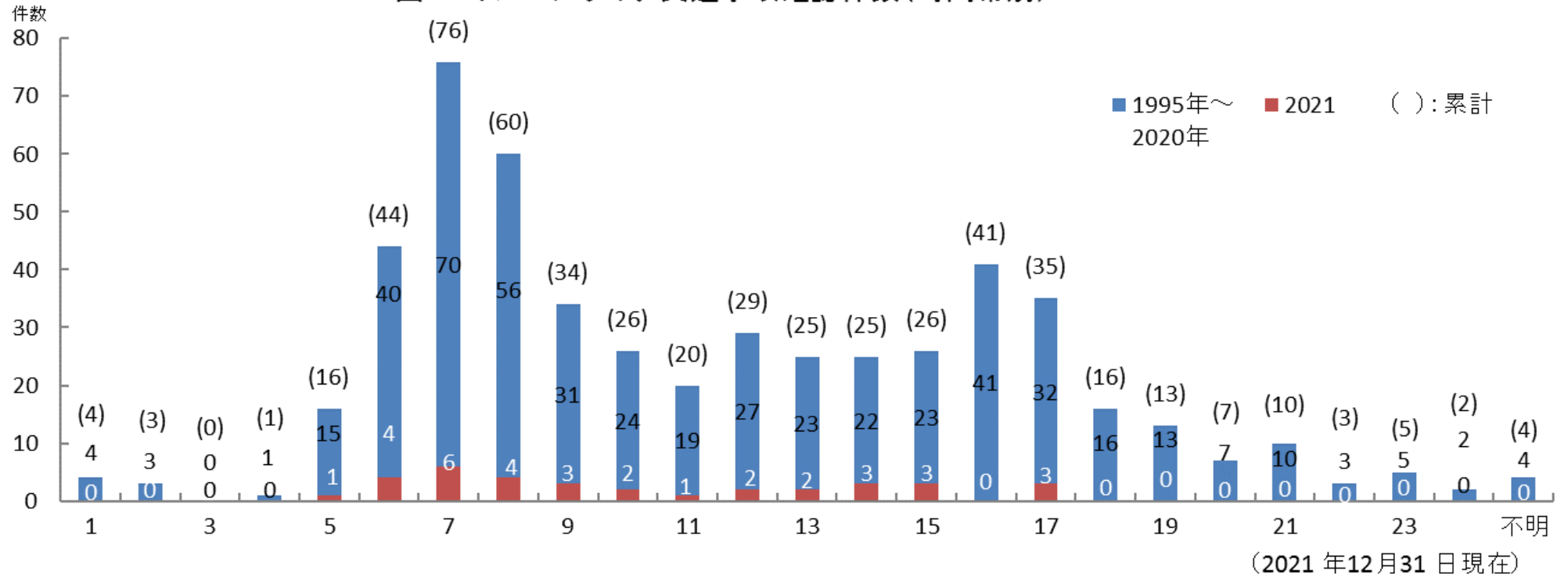
※2005年度からの事故確認件数の増加要因として、事故の増加というだけでなく地元の方々などの協力により通報が増加している事も要因の一つである。

図2. ヤンバルクイナ交通事故確認件数(月別)



※例年、繁殖期間中である5月～6月に増加のピークがみられることから、今後も特に繁殖期(3月～9月頃)の交通に注意が必要である。

図3. ヤンバルクイナ交通事故確認件数(時間帯別)



※発見及び通報を受けた時刻のため、交通事故発生時刻と必ずしも一致しないが、2007年度に環境省で行ったヤンバルクイナのラインセンス調査においても、明け方及び夕方に道路へのヤンバルクイナの出現が多いとのデータが出ており、特に通勤時間の交通に注意が必要である。